







 30 minuti
 1,91 km

Mapa realizzata a partire dalle rilevazioni delle classi 2^a della scuola primaria di secondo grado "A. Aosta" 2025-2026 all'interno del progetto Map&GO sostenuto dal Comitato Territoriale Iren di Reggio Emilia.



Legenda

-  Scuola A. Aosta
-  Biblioteca Panizzi
-  Duomo di Reggio Emilia
-  Piazza S. Prospero
-  Bar di Piazza Prampolini



 37 minuti

 2.00 km

Mappa realizzata a partire dalle rilevazioni delle classi della scuola primaria di secondo grado "De Sanctis" 2025-2026 all'interno del progetto Map&GO sostenuto dal Comitato Territoriale Iren di Reggio Emilia.



Legenda

-  Scuola F. De Sanctis, Poviglio
-  2 Bar Poviglio
-  3 Attraversamento pedonale
-  4 Attraversamento pedonale 2
-  5 Via romana
-  6 Comando dei Carabinieri Poviglio
-  7 Ufficio postale
-  8 Biblioteca comunale
-  9 Municipio di Poviglio
-  10 Teatro Verdi



 26 minuti

 1,91 km

Mappa realizzata a partire dalle rilevazioni delle classi 1^ della scuola Primaria di secondo grado "Marconi" 2025-2026 all'interno del progetto Map&GO sostenuto dal Comitato Territoriale Iren di Reggio Emilia.



Legenda

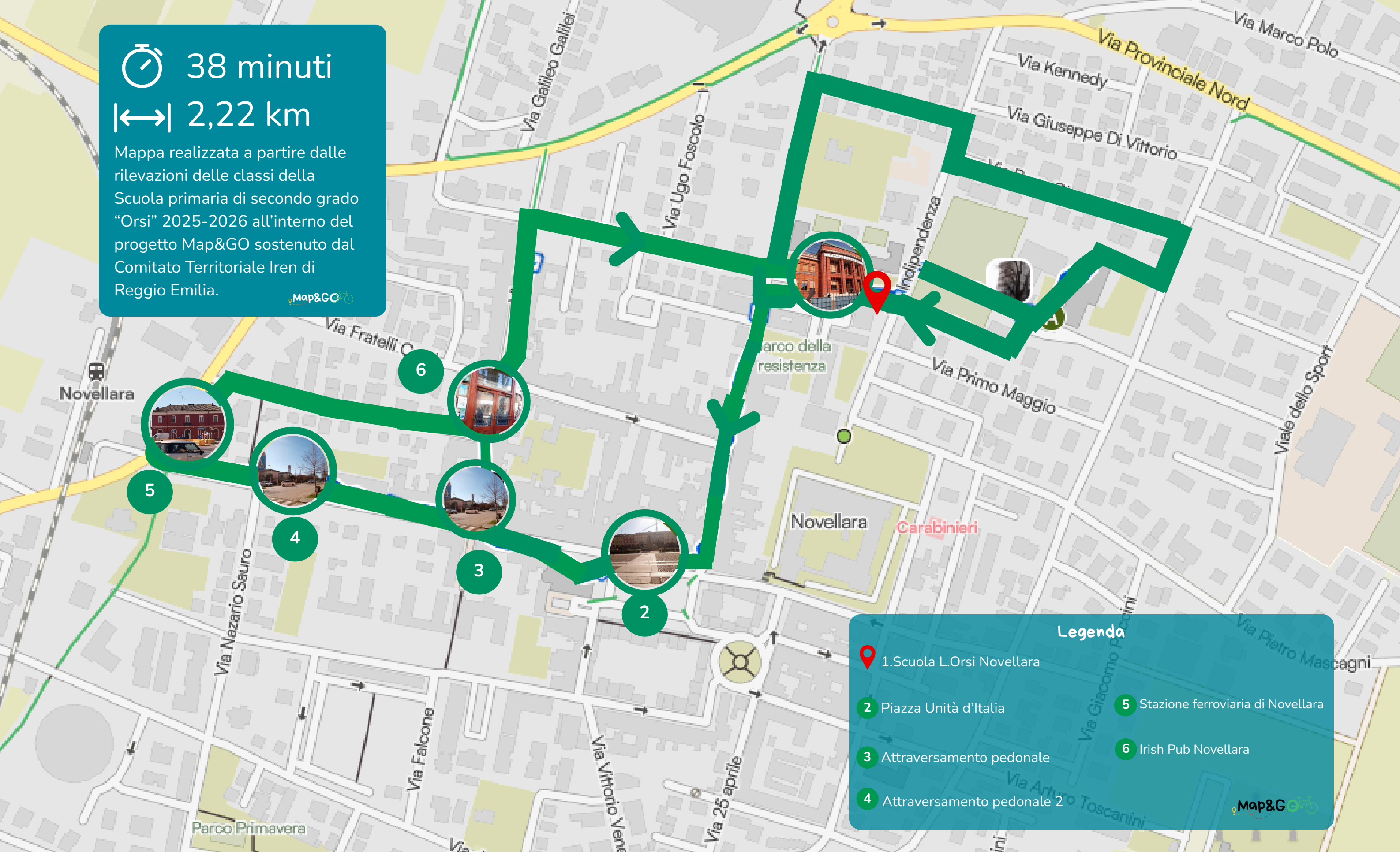
-  Scuola Marconi
-  Municipio Castelnuovo di Sotto
-  Parco Rocca G.B. Guatteri
-  Biblioteca Comunale
-  Parrocchia S. Andrea Apostolo



 38 minuti

 2,22 km

Mappa realizzata a partire dalle rilevazioni delle classi della Scuola primaria di secondo grado "Orsi" 2025-2026 all'interno del progetto Map&GO sostenuto dal Comitato Territoriale Iren di Reggio Emilia.



Legenda

-  1. Scuola L.Orsi Novellara
-  2. Piazza Unità d'Italia
-  3. Attraversamento pedonale
-  4. Attraversamento pedonale 2
-  5. Stazione ferroviaria di Novellara
-  6. Irish Pub Novellara



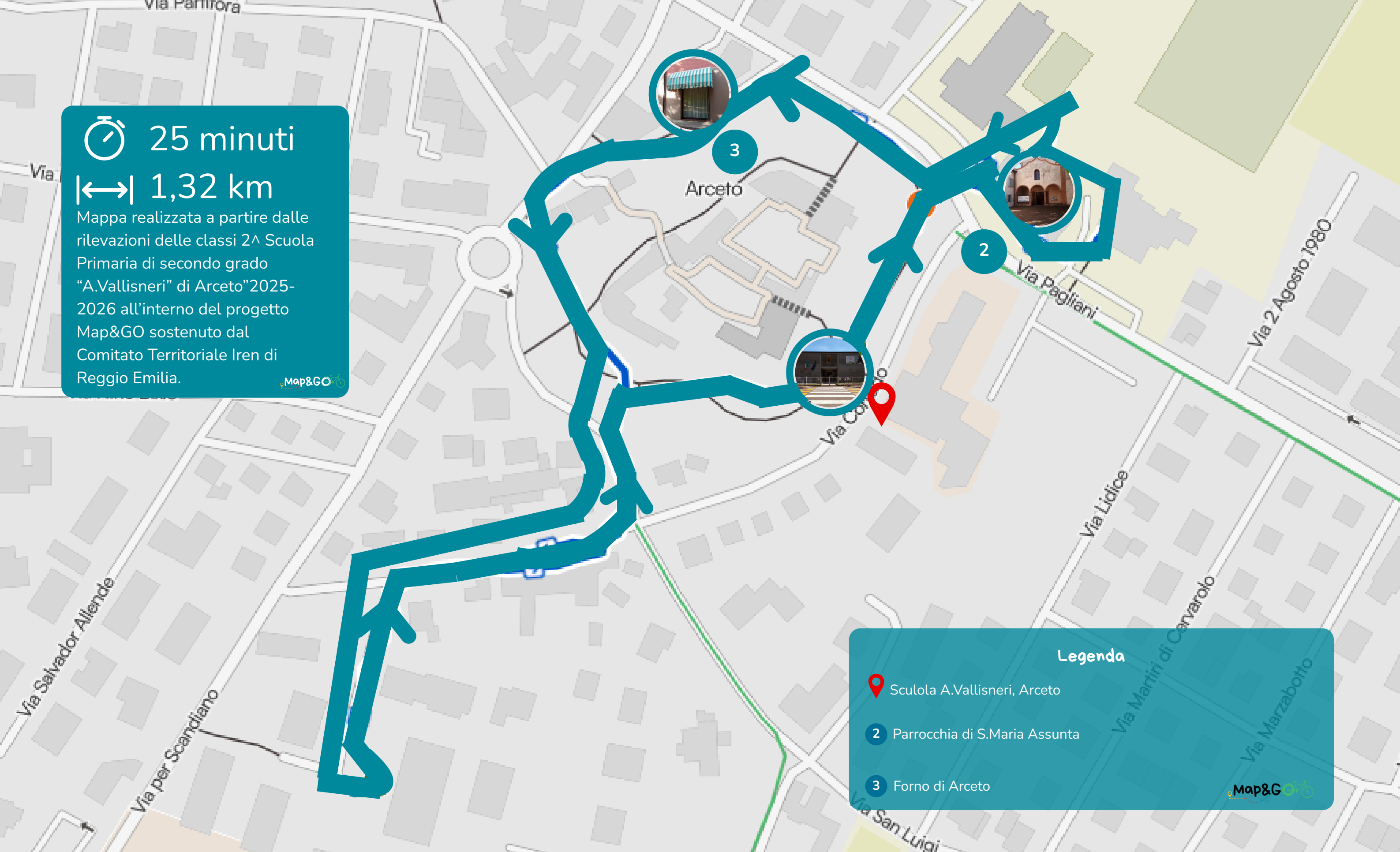
SCUOLA L.ORSI NOVELLARA (RE)






 25 minuti

 1,32 km

Mappa realizzata a partire dalle rilevazioni delle classi 2^ Scuola Primaria di secondo grado "A.Vallisneri" di Arceto"2025-2026 all'interno del progetto Map&GO sostenuto dal Comitato Territoriale Iren di Reggio Emilia.



Legenda

-  Sculola A.Vallisneri, Arceto
-  Parrocchia di S.Maria Assunta
-  Forno di Arceto



SCUOLA A. VALLISNERI, ARCETO (RE)

